CARTA DE
APROXIMACIÓN POR INSTRUMENTOS
OACI

PISCO / PERÚ
INTL PISCO
VOR V RWY 22

ATIS **132.95**	PISCO Torre **118.3**	SUPERFICIE **121.9**		
VOR SCO **114.1**	Rumbo APCH Final **220º**	MNM ALT **KOLMI** **1600'**	OCA(H) **540' (500')**	AD Elev. **40'** THR Elev **40'**
APROX. FRUSTRADA: Ascender en RDL 250 SCO VOR hasta alcanzar 2000' y proseguir según instrucciones del ATC				
Nivel de Transición: **Por ATC**		Altitud de Transición: **3000'**		

MSA

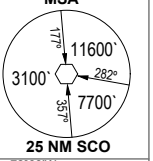

25 NM SCO

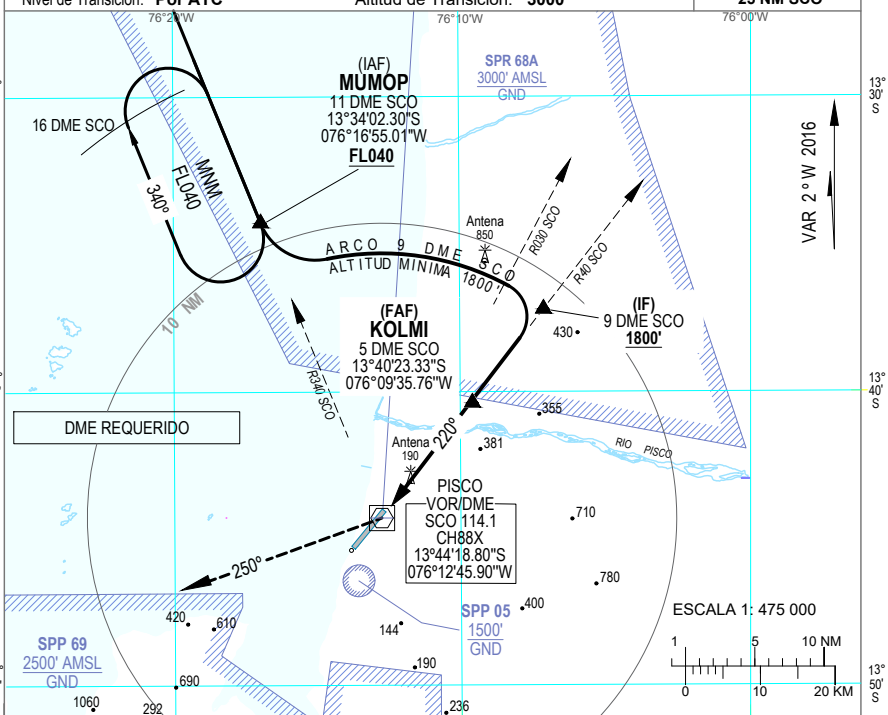

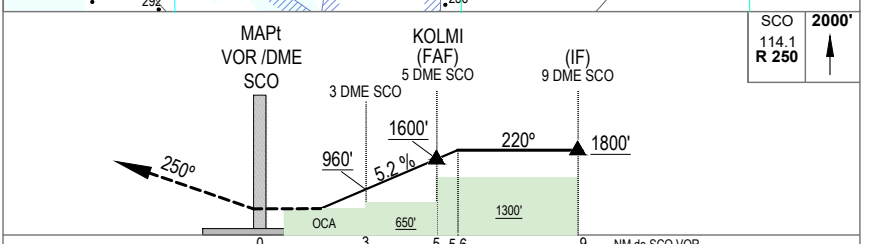

Veloci. Terrestre- kts	90	110	130	160	PAPI	SALS
Angulo desc. 3º-ft/min	480'	585'	690'	850'		

DME SCO	2	3	4	5
ALT	650'	960'	1280'	1600'

APROX. DIRECTA RWY 22 OCA (OCH) **540'** (500')		EN CIRCUITO	
A	2000 m	A	**1000'** (960') - 3800 m
B		B	
C	2800 m	C	
D		D	

CAMBIO: SPR 68A