CARTA DE APROXIMACION
POR INSTRUMENTOS
(IAC) - OACI

AREQUIPA - PERÚ
INTL ALFREDO RODRIGUEZ BALLON
ILS RWY 10

ATIS: **130.9**			AREQUIPA APP/TWR : **118.7**	
LOC IARB: **109.7**	Rumbo APCH Final **097°**	FAP PAGIM **10270' (2000')**	OCA (OCH) De acuerdo a CAT.	AD Elev: 8400' **THR 10 Elev: 8270'**

APROXIMACIÓN FRUSTRADA:
Ascender y virar de inmediato a la derecha, interceptar y proseguir RDL 256 EQU hasta 30 DME EQU, luego virar a UAS VOR HLDG.

Nivel de Transicion: Por ATC
Altitud de Transicion: **14000'**

1.- DME REQUERIDO
2. Terreno elevado al norte del AD. Circular por el sur del AD.

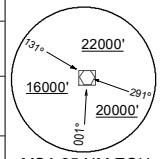

MSA 25 NM EQU

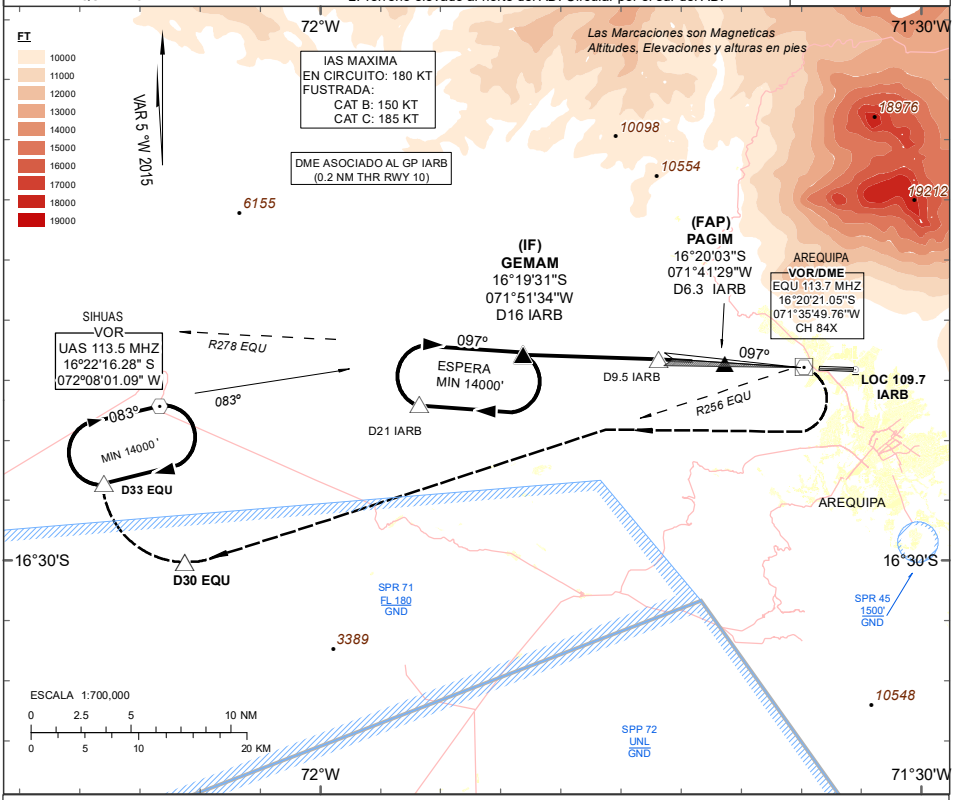

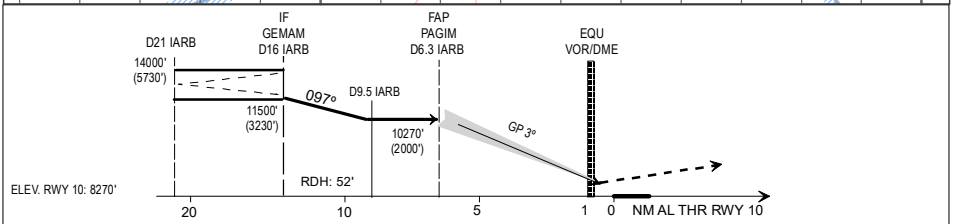

Cambios: SPR 45

OCA (OCH)		A - B		C		ALTITUDES (ALTURAS) FNA					
						4 DME IARB		3 DME IARB		2 DME IARB	
APROXIMACION DIRECTA	CAT I (*)	8520' (250')	900 M	8530' (260')	900 M	9545' (1275')		9225' (955')		8905' (635')	
	GP U/S	8640' (370')	1.6 KM	8660' (390')	1.6 KM						
APROXIMACION EN CIRCUITO		9800' (1390')	5.5 KM	10140' (1730')	7 KM	VELOCIDAD VERTICAL DE DESCENSO	GS (KT)	90	110	130	160
							FT/MIN	480	585	690	850
No circular en Horario Nocturno				* ALS INOP VIS 1200 M							