

CARTA DE NAVEGACION EN RUTA (ENRC)
ESPACIO AEREO INFERIOR

PERÚ



CORPAC S.A.

PUBLICACION DE INFORMACION AERONAUTICA
 VIGENCIA 08 DICIEMBRE 2016
 CONSULTE NOTAM, PARA ULTIMA INFORMACION

ESCALA
 1 : 3 000 000


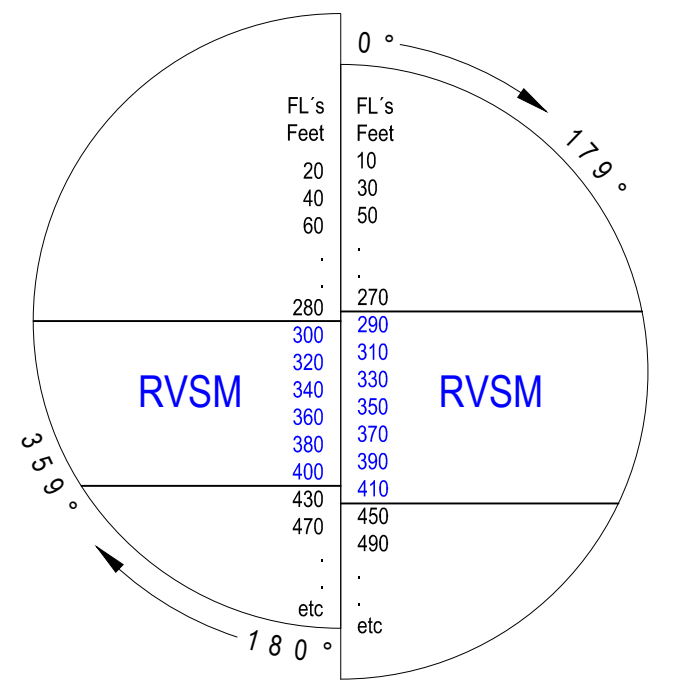
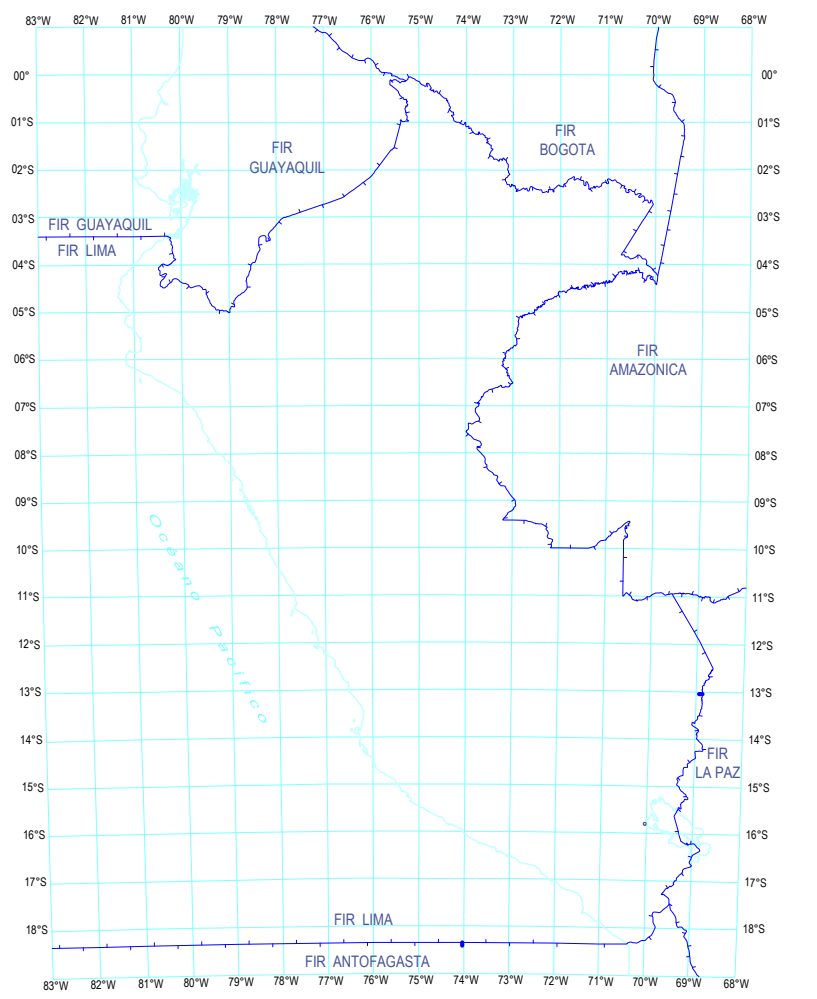


TABLA DE NIVELES DE CRUCERO



PROYECCION TRANSVERSA DE MERCATOR
 MERIDIANO CENTRAL 75° W GREENWICH



EL SERVICIO DE INFORMACION AERONAUTICA AGRADECERA LA COMUNICACION DE CUALQUIER ERROR VERIFICADO EN ESTA CARTA, A LA CASILLA 100 LIMA - PERU