





ENR 3.1 RUTAS ATS ESPACIO AÉREO INFERIOR

1	2	3	4	5	6
V 14					
▲ ATICO NDB (ACO) 16°14'37"S - 073°34'43"W	098° 279° 34 NM	A FL 240 FL 210	20		Fuera de las TMA de Juliaca y Pto. Maldonado Espacio Aéreo Clase «G»
▲ TOROK 16°17'46"S - 072°59'48"W	099° 279° 28 NM				
▲ SIMEL 16°20'18.9"S-072°30'48.5"W	099° 279° 22 NM				
▲ SIHUAS VOR (UAS) 16°22'16"S - 072°08'01"W	091° 271° 31 NM	A FL 240 FL 230	20		AREQUIPA TORRE: 118.7 MHZ
▲ AREQUIPA VOR/DME (EQU) → 16°20'21.05"S - 071°35'49.76"W	063° 243° 47 NM				
▲ TONOS 15°55'28"S - 070°54'21"W	064° ← 244° 51 NM	A FL 240 FL 220	20		JULIACA APP: 118.1 MHZ
▲ JULIACA VOR/DME (JUL) 15°28'05"S - 070°09'04"W	024° 205° 179 NM				
▲ PTO MALDONADO VOR/DME (PDO) 12°36'30"S - 069°13'38"W					PTO. MALDONADO APP: 118.5 MHZ
V 15					
▲ URCOS VOR/DME (URC) 13°38'58"S - 071°35'11"W	196° 016° 70 NM	A FL 240 FL 230	20		CUSCO APP: 120.6 MHZ.
▲ LITOT 14°47'36"S - 071°48'53"W	196° 015° 54 NM				
▲ KOLKA 15°40'53"S - 071°59'37"W	195° 015° 42 NM				
▲ SIHUAS VOR (UAS) 16°22'16"S - 072°08'01"W					LIMA ACC Sur-dos radar: 128.8 MHZ
					AREQUIPA TORRE: 118.7 MHZ.