CARTA DE
APROXIMACION POR INSTRUMENTOS
OACI

TARAPOTO, PERU
Cadete FAP Guillermo del Castillo Paredes
VOR Y RWY 35

APP/TWR
Tarapoto Torre **118.4**

VOR TAP **115.5**	Rumbo APCH Final **355º**	MNM Alt. FAF **3450'**	OCA(OCH) (CONDICIONAL) **1630'** (840')	AD Elev.: 868' **THR 35 Elev. 789'**

***APROXIMACION FRUSTRADA**: ascenso en RDL 355 TAP hasta el TP (9 DME TAP), virar por izquierda para interceptar y seguir RDL 329 TAP a TAP HLDG MNM 5000'.*

Nivel de Transición: Por ATC Altitud de Transición: 5000'.

1.- IAS MAXIMA: ESPERA / HIPODROMO 230 kt., EN CIRCUITO 160 kt.

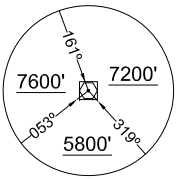

MSA 25 NM TAP

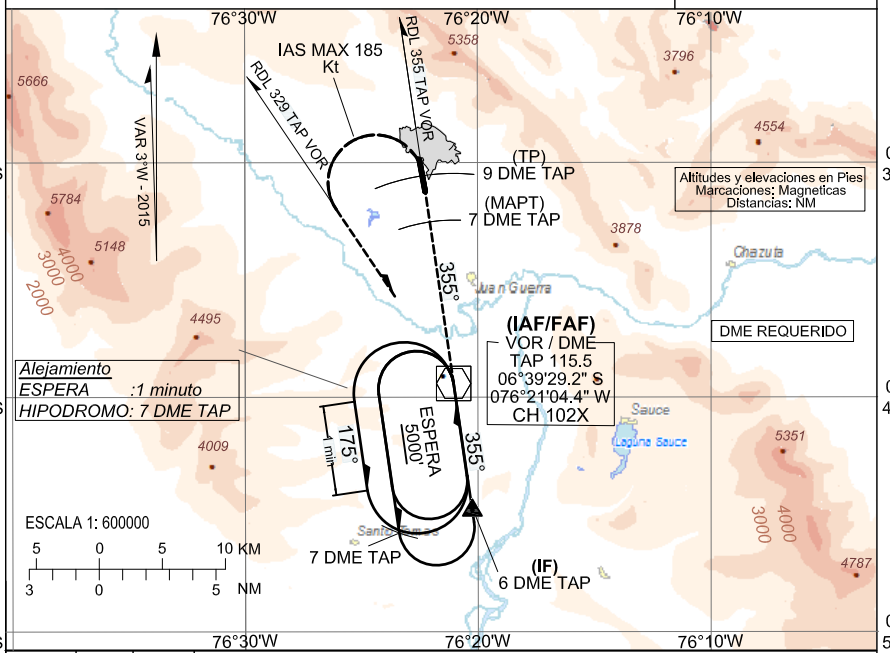

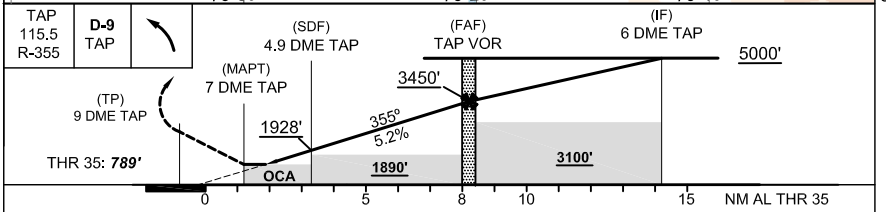

Veloc. terrestre -kts	70	90	100	120	140	160
Pend. desc. 5.2% - ft/min	370	480	530	640	745	850

PAPI SALS

DME	5	4	3	TAP
ALT	1890'	2210'	2530'	3450'

Aproximación Directa RWY 35

Pendiente MNM APCH Frustrada 2.5%
OCA (H) **1690'** (900')

Pendiente MNM APCH Frustrada 3%
OCA (H) **1630'** (840')

A	**1.6** km
B	**2** km
C	**2.4** km

EN CIRCUITO
CIRCULAR SOLO POR EL OESTE DEL AD

A	**1700'** *(832')* *1.6* km
B	**2000'** *(1132')* *2* km
C	**2600'** *(1732')* *4* km

CAMBIOS: En vista de perfil: Elev THR 35.