












GEN 2.3 SÍMBOLOS CARTOGRÁFICOS

1. Aeródromos



1.1 Cartas diferentes de las de aproximación y aterrizaje

Civil (tierra)	
Civil (agua)	
Mixto civil y militar (tierra)	
Mixto civil y militar (agua)	
Militar (tierra)	
Militar (agua)	
Aeródromo de emergencia o aeródromo sin instalaciones	
Anclaje bajo resguardo	
Helipuerto	

1.2 Cartas de aproximación

El aeródromo en el que se basa el procedimiento	
Aeródromos que afectan el circuito de tránsito del aeródromo en el cual se basa el procedimiento	

1.3 Cartas de aeródromo

→ Pista de superficie dura	
→ Pista sin pavimentar	
→ Zona de parada	