

PLANO DE  
AERODROMO  
OACI

08°04'54.15"S  
079°06'31.13"W

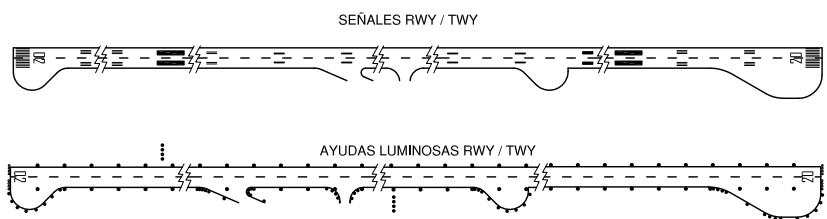
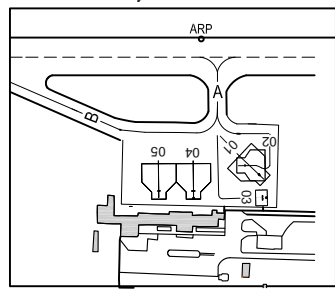
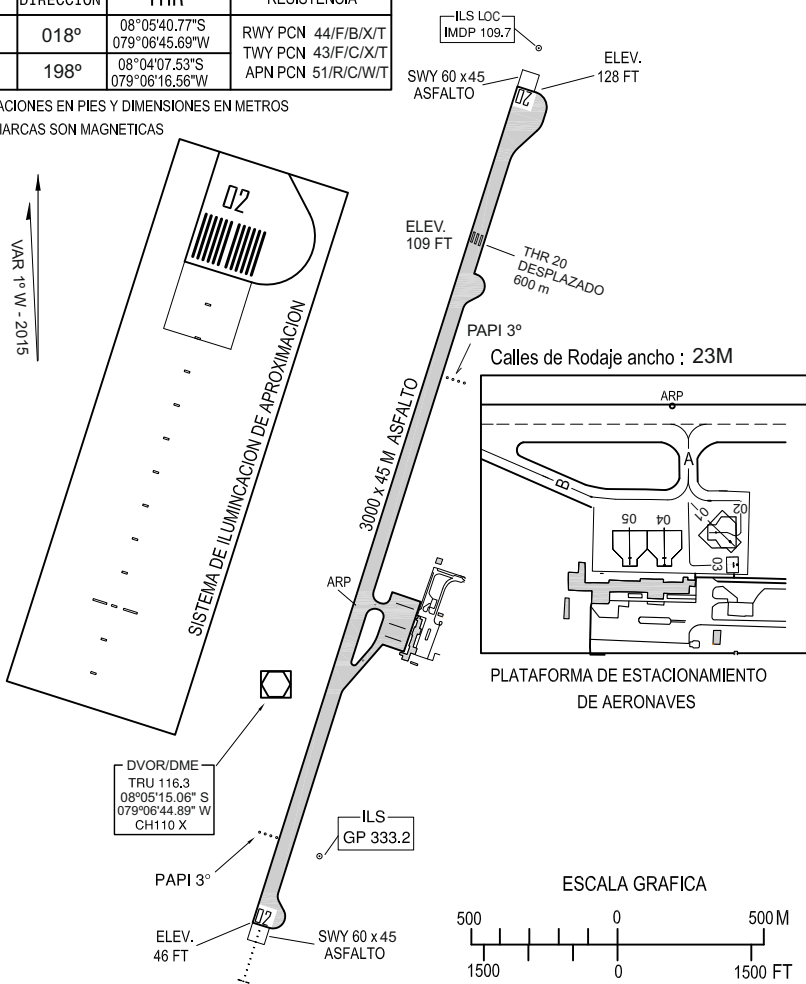
ELEV 128 FT

TWR 118.7 MHZ

TRUJILLO / PERÚ  
INTL Cap. FAP Martínez  
de Pinillos

RWY	DIRECCION	THR	RESISTENCIA
02	018°	08°05'40.77"S 079°06'45.69"W	RWY PCN 44/F/B/X/T TWY PCN 43/F/C/X/T APN PCN 51/R/C/W/T
20	198°	08°04'07.53"S 079°06'16.56"W	

ELEVACIONES EN PIES Y DIMENSIONES EN METROS  
LAS MARCAS SON MAGNETICAS



CAMBIOS: Coordenadas DVOR

INTENCIONALMENTE  
DEJADA EN BLANCO