CARTA DE APROXIMACION POR INSTRUMENTOS

Intl. CAP FAP José Abelardo Quiñones
CHICLAYO
RNP RWY 01 (solo LNAV)

APP/TWR Chiclayo Torre **118.3**
ATIS: **132.5**

RNAV	*Rumbo APCH Final* ***008º***	MNM Alt. VUDET ***1740'***	LNAV OCA(OCH) ***590'*** *(496')*	*AD Elev.: 97'* ***THR Elev. 94'***

APROXIMACION FRUSTRADA*: ascenso a 1000' en rumbo 008º, virar por izquierda ascenso a FL040 directo a ANGER (MAHF).*

Nivel de Transición: Por ATC Altitud de Transición: 3000'.
IAS Max: en IAF 210 kt., HLDG 210 kt.

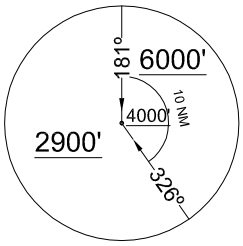

MSA 25 NM ARP

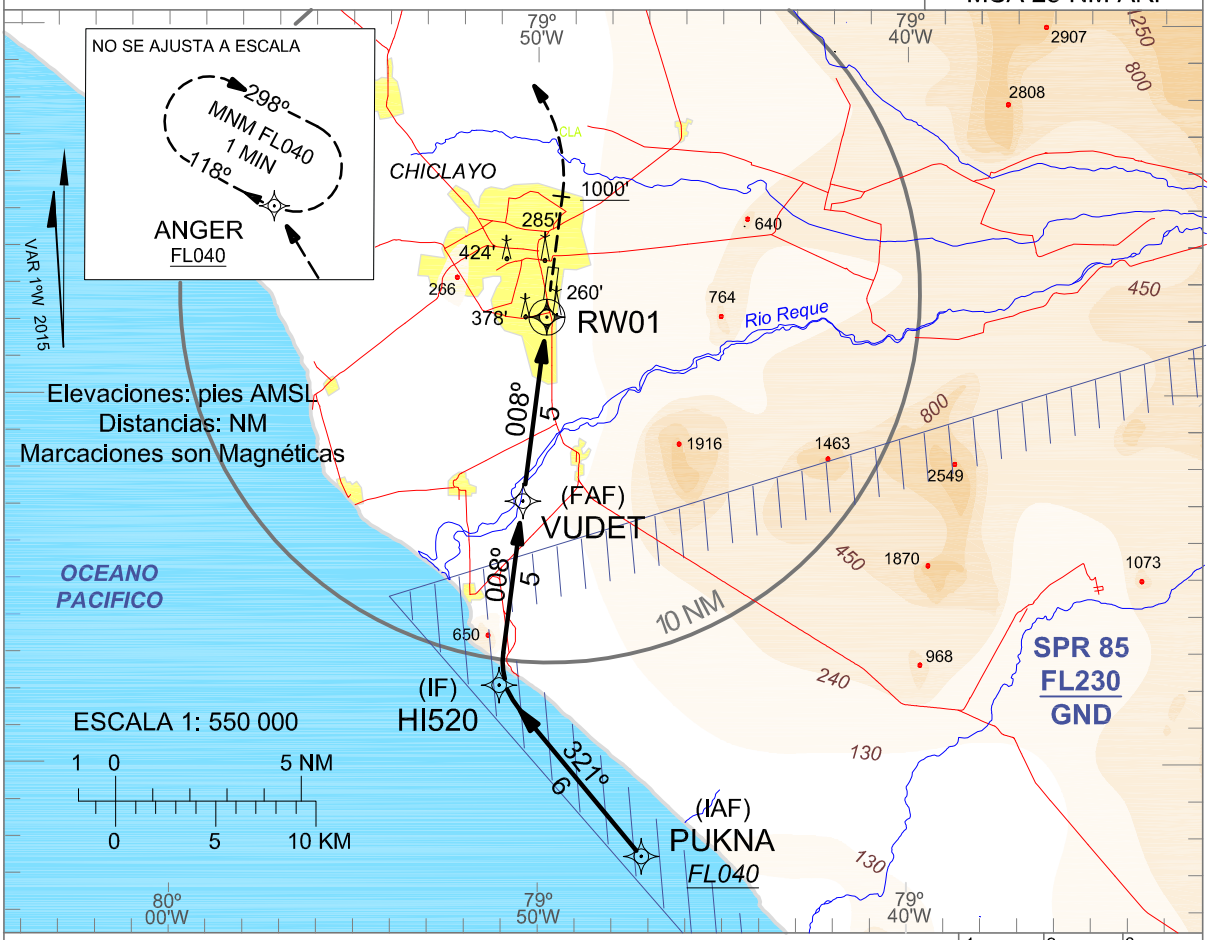

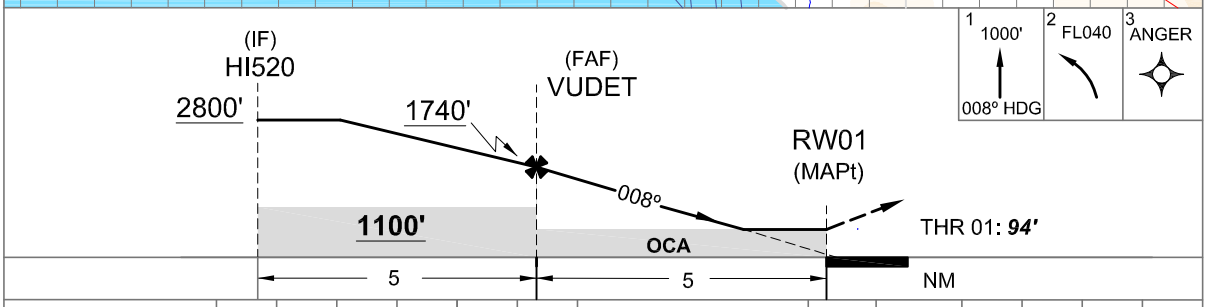

Veloc. terrestre -kts	70	90	100	120	140	160
Angulo descenso 3º	370	480	530	640	745	850

PAPI

RW01	VUDET	4	3	2	1
ALT	1740'	1420'	1100'	780'	460'

Aproximación Directa RWY 01 LNAV OCA (H) **590'** (496')		EN CIRCUITO CIRCULAR POR EL OESTE DEL AD	
A	**1.6** km	A	**800'** *(700')* 3 km
B		B	
C	**2** km	C	**900'** *(800')* 5 km
D	**2.4** km	D	

CAMBIOS: En punto ANGER, sentido de viraje