CARTA DE
APROXIMACION POR INSTRUMENTOS
OACI

TARAPOTO - PERU
Cadete FAP Guillermo del Castillo Paredes
VOR Z RWY 35

APP/TWR
Tarapoto Torre: **118.4**

VOR TAP	*Rumbo APCH Final*	MNM Alt. FAF	OCA(OCH) (CONDICIONAL)	*AD Elev.: 868'*
115.5	***355º***	***3450'***	***1630'*** *(840')*	***THR 35 Elev. 789'***

APROXIMACION FRUSTRADA*: ascenso en RDL 355 TAP hasta el TP (9 DME TAP), virar por izquierda para interceptar y seguir RDL 329 TAP a TAP HLDG MNM 5000'.*

Nivel de Transición: Por ATC Altitud de Transición: 5000'.

1.- IAS MAXIMA: ESPERA 230 kt., EN CIRCUITO 160 kt.

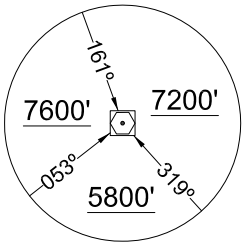

MSA 25 NM TAP

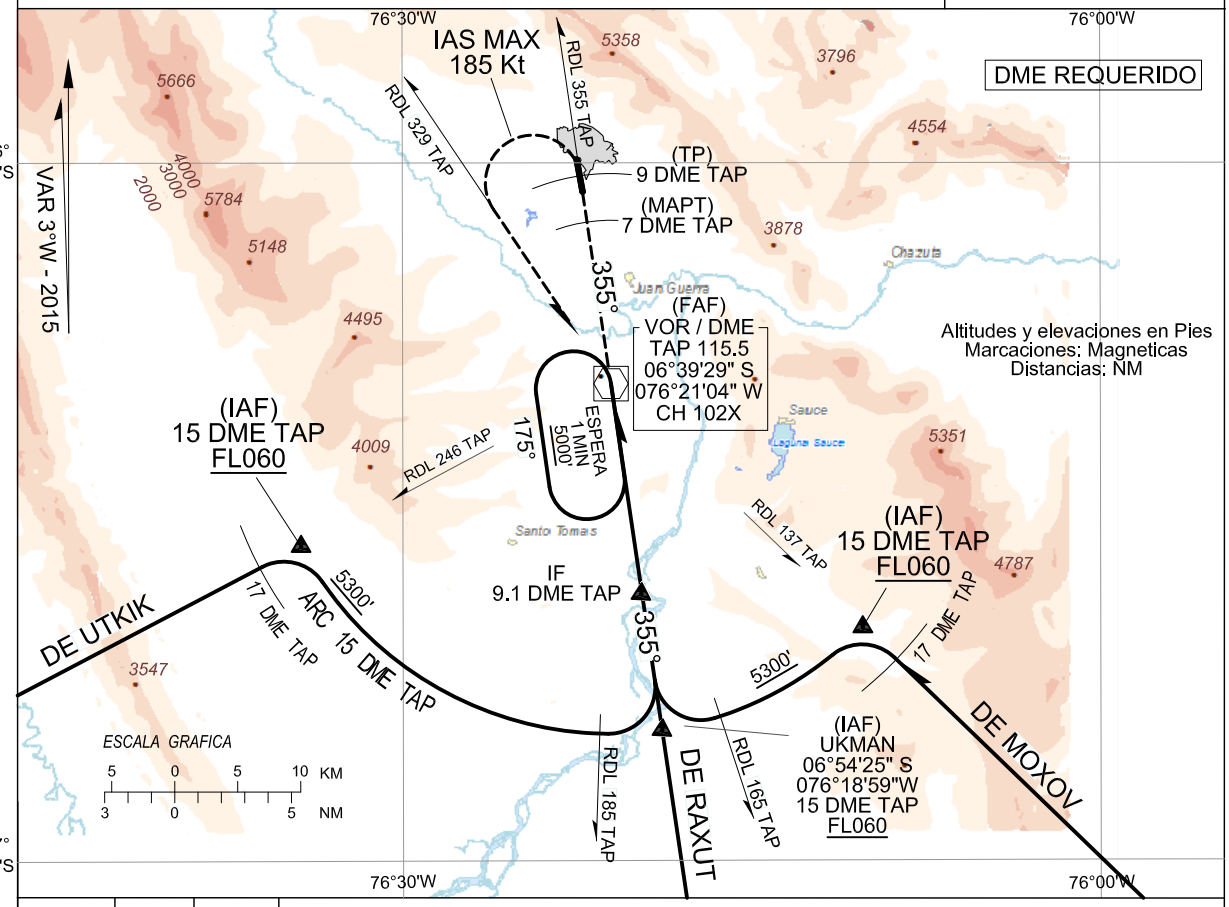

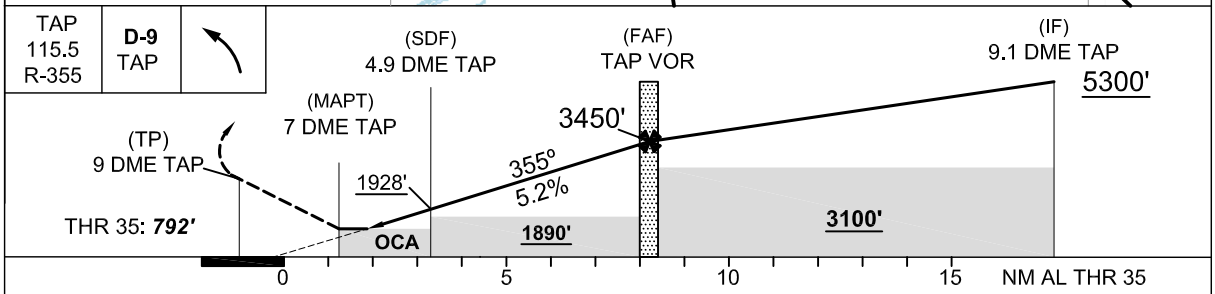

Veloc. terrestre -kts	70	90	100	120	140	160	PAPI	SALS
Pend. desc. 5.2% - ft/min	370	480	530	640	745	850		

DME	5	4	3	TAP
ALT	1890'	2210'	2530'	3450'

Aproximación Directa RWY 35

Pendiente MNM APCH Frustrada 2.5%
OCA (H) **1690'** (900')

Pendiente MNM APCH Frustrada 3%
OCA (H) **1630'** (840')

A	**1.6** km
B	**2** km
C	**2.4** km

EN CIRCUITO
CIRCULAR SOLO POR EL OESTE DEL AD

A	**1700'** *(832')* *1.6* km
B	**2000'** *(1132')* *2* km
C	**2600'** *(1732')* *4* km

CAMBIOS: Denominacion de Procedimiento, Declinacion Mag.